

対象エリア

竹富町

対象期間

2023年08月01日～2023年08月31日

Version

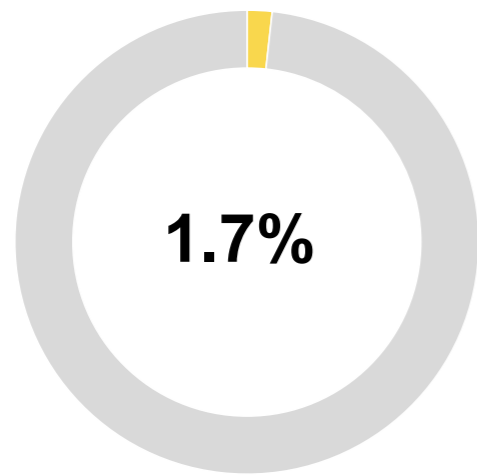
プロトタイプ版

「おきなわ観光地域カルテ」は、県外客の観光関連データを分析し、市町村別にわかりやすく可視化したマーケティング支援ツールです。プロトタイプ版では、人流データを元に、自市町村にどのくらい・どんな人が・どこから来ていて・どんな行動をしているかを把握することができます。今後も様々な観光関連データを本カルテに盛り込むことで地域経営を支援します。

来訪者(どれくらい来ているの?)

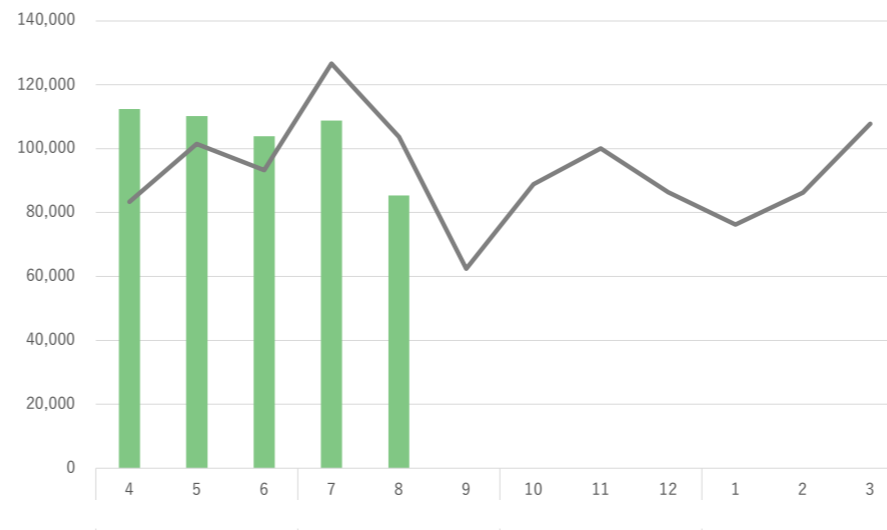
県内シェア

自市町村の来訪者数が、県全体の来訪者数に対し、どれくらいの割合を占めているのかについて、割合(%)で表示しています。



年間推移

自市町村の来訪者数年間推移です。前年度と比較してどうか？月ごとにどのような差分があるか？をグラフで確認できます。



前年度と今年度の来訪者数を比較しています。

誘客や受入の打ち手を月単位で検討する際の参考にしましょう。

月	2022	2023	進捗率
04	83,374	112,405	134.8%
05	101,479	110,248	108.6%
06	93,233	103,871	111.4%
07	126,595	108,801	85.9%
08	103,731	85,330	82.3%
09	62,407		
10	88,832		
11	100,065		
12	86,363		
01	76,212		
02	86,208		
03	107,781		
合計	1,116,280	520,655	46.6%

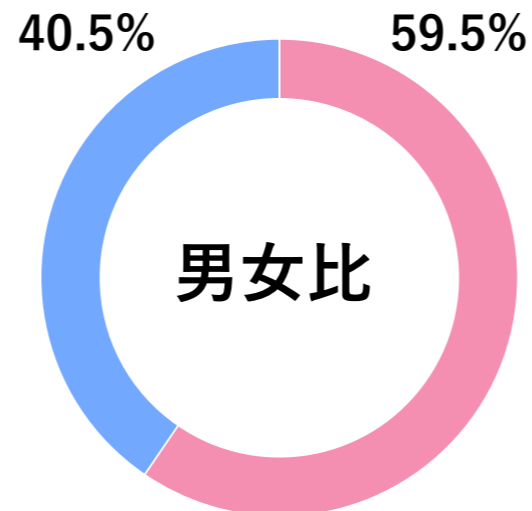
属性(どこからどんな人が来ているの?)

発地

自市町村の来訪者数が、県全体の来訪者数に対し、どれくらいの割合を占めているのかについて、割合(%)で表示しています。

順位	都道府県	人数(前年)	人数(前月)	人数(当月)	増減率(前年)	増減率(前月)
01	東京都	21,594	19,204	14,836	-31.3%	-22.7%
02	神奈川県	14,932	16,755	11,577	-22.5%	-30.9%
03	愛知県	10,334	12,177	8,546	-17.3%	-29.8%
04	大阪府	13,618	10,140	8,203	-39.8%	-19.1%
05	兵庫県	4,609	6,655	8,132	76.4%	22.2%
06	千葉県	6,416	7,380	6,757	5.3%	-8.4%
07	埼玉県	6,430	9,684	5,016	-22.0%	-48.2%
08	京都府	4,183	3,408	4,280	2.3%	25.6%
09	宮城県	3,037	653	3,942	29.8%	503.7%
10	茨城県	1,699	3,426	3,656	115.2%	6.7%
その他		16,879	19,319	10,385	-38.5%	-46.2%
合計	-	103,731	108,801	85,330	-17.7%	-21.6%

性別・年代別にどれくらい来訪しているか？前月や県全体と比較してどうなのか？を確認できます。自市町村のターゲット選定や、狙いたい属性が誘客できているか？など、取り組みの振り返りにも活用できます。



性別・年代比較

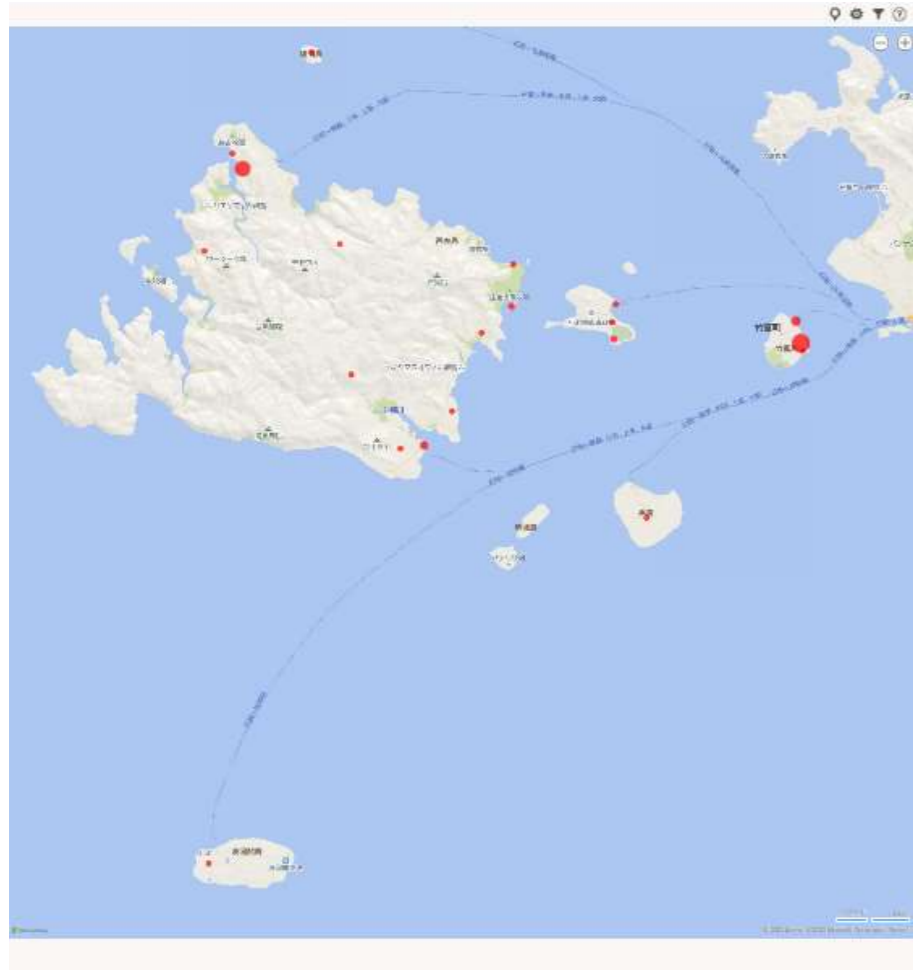
年代	性別	人数(前年)	人数(前月)	人数(当月)	増減率(前年)	増減率(前月)
20代	男性	5,372	2,520	6,002	11.7%	138.2%
30代	男性	18,500	15,332	15,159	-18.1%	-1.1%
40代	男性	8,911	8,227	7,169	-19.5%	-12.9%
50代	男性	14,222	8,297	1,699	-88.1%	-79.5%
60代	男性	7,425	10,814	4,487	-39.6%	-58.5%
小計	男性	54,430	45,190	34,516	-36.6%	-23.6%
20代	女性	3,459	9,395	6,312	82.5%	-32.8%
30代	女性	6,529	10,013	15,613	139.1%	55.9%
40代	女性	14,522	20,351	11,726	-19.3%	-42.4%
50代	女性	6,022	14,661	6,582	9.3%	-55.1%
60代	女性	18,769	9,191	10,581	-43.6%	15.1%
小計	女性	49,301	63,611	50,814	3.1%	-20.1%
合計		103,731	108,801	85,330	-17.7%	-21.6%

※データ定義は別紙を参照ください。出典：おでかけウォッチャー

行動(どこに行っているの?)

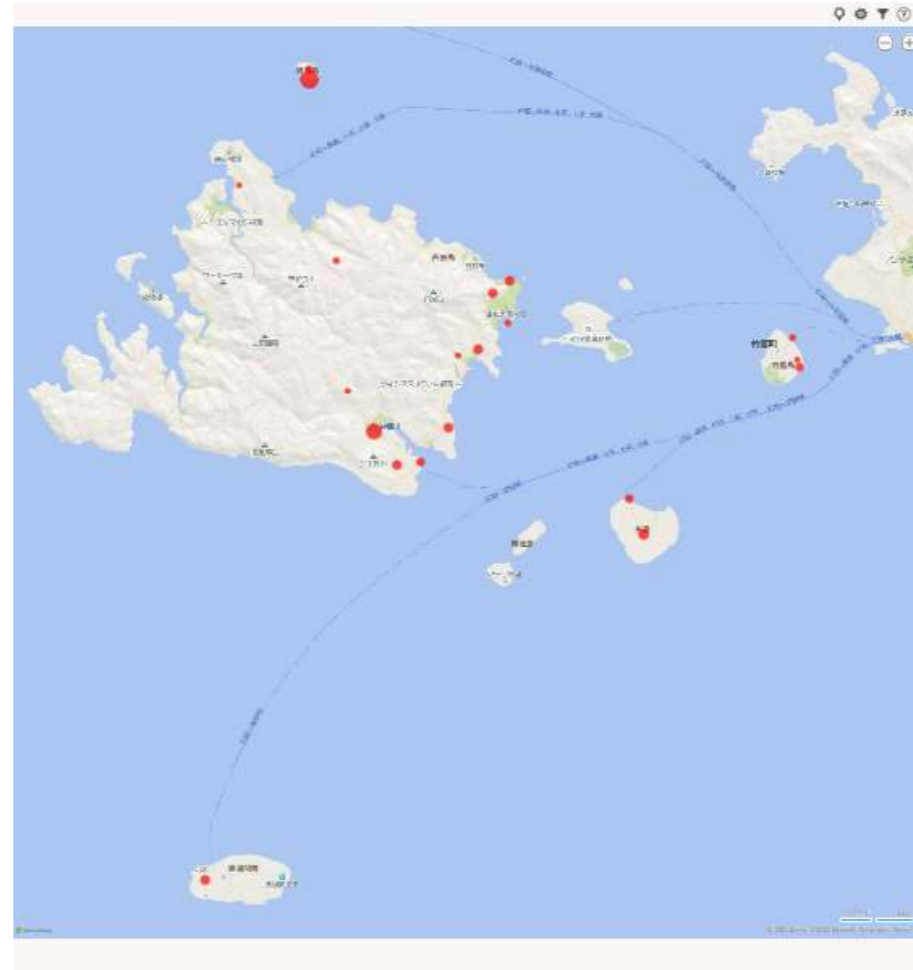
来訪地ランキング

自市町村の町丁目やスポットを、来訪者が多い順に表示しています。人気スポットを把握することで、地域周遊を促進したり、消費額UPの打ち手に活用しましょう。想定外のスポットは新たな観光資源の可能性がります。



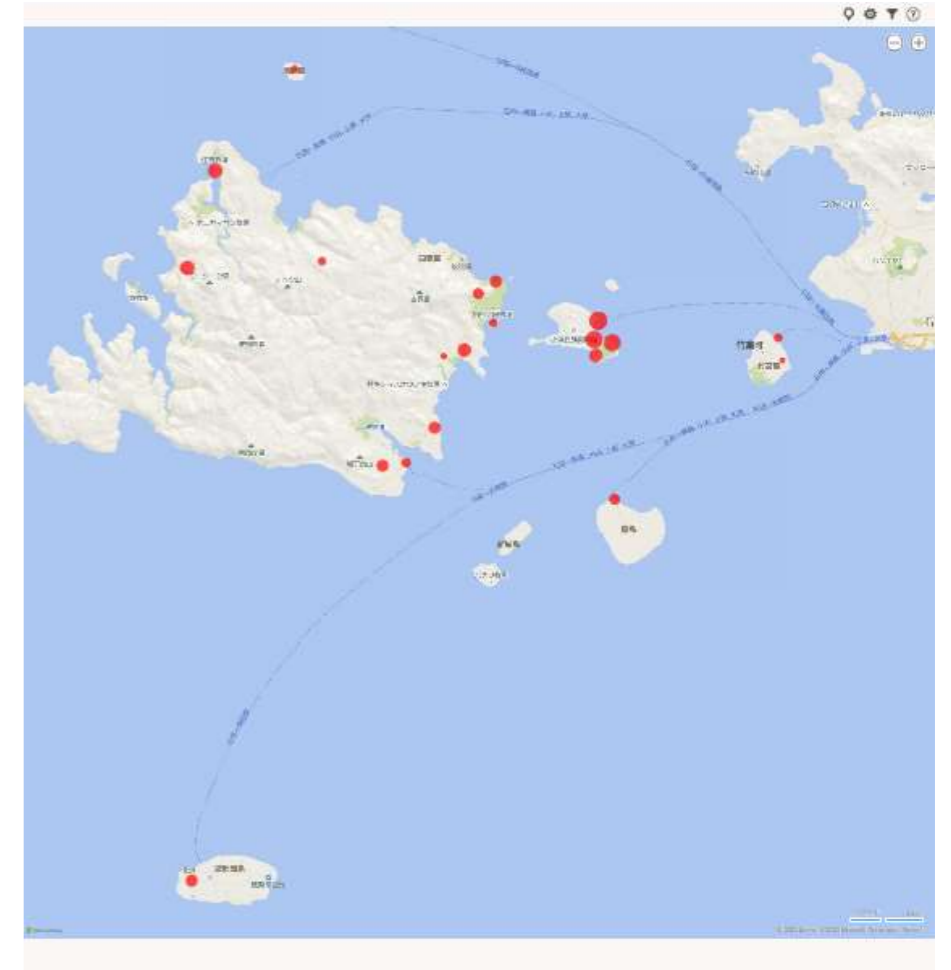
急上昇ランキング

前月から今月にかけて来訪者が急増したスポットを知ることができます。急増の背景には、イベント効果や、SNS・メディアなどで話題になったケースなどが隠れていることがあります。要因を探り、地域の新たな資源を発見しましょう。



急下降ランキング

前月から今月にかけて来訪者が激減したスポットを知ることができます。激減の背景には、イベント期間の終了や観光需要の変化などが隠れていることがあります。要因を探り、自市町村の課題発見に活用しましょう。



順位	名称	人数(前月)	人数(当月)	構成比	増減率
01	字竹富(竹富町)	29,469	26,181	25.5%	-11.2%
02	字上原(竹富町)	20,677	21,501	20.9%	4.0%
03	竹富港	13,772	10,256	10.0%	-25.5%
04	大原港	9,353	6,068	5.9%	-35.1%
05	由布島(竹富町)	6,579	4,944	4.8%	-24.9%
06	はいむるぶし	10,101	4,604	4.5%	-54.4%
07	字小浜(竹富町)	13,934	3,212	3.1%	-76.9%
08	字南風見(竹富町)	5,354	2,768	2.7%	-48.3%
09	字上原(第1・2種特別地域)(竹富町)	3,570	2,606	2.5%	-27.0%
10	字古見(竹富町)	5,422	2,493	2.4%	-54.0%
11	星野リゾート 西表島ホテル	6,091	2,386	2.3%	-60.8%
12	字黒島(竹富町)	1,302	2,087	2.0%	60.3%
13	字西表(竹富町)	5,789	2,083	2.0%	-64.0%
14	字高那(竹富町)	3,042	1,566	1.5%	-48.5%
15	字南風見仲(竹富町)	2,768	1,447	1.4%	-47.7%
16	字波照間(竹富町)	2,510	1,317	1.3%	-47.5%
17	星野リゾート 星のや竹富島	835	1,193	1.2%	42.9%
18	字鳩間(竹富町)	1,206	972	0.9%	-19.4%
19	字南風見仲(第1・2種特別地域)(竹富町)	961	938	0.9%	-2.4%
20	小浜港	4,848	810	0.8%	-83.3%

順位	名称	人数(前月)	人数(当月)	差分	増減率
01	鳩間港	274	655	381	139.1%
02	字南風見(第1・2種特別地域)(竹富町)	285	614	329	115.4%
03	字黒島(竹富町)	1,302	2,087	785	60.3%
04	星野リゾート 星のや竹富島	835	1,193	358	42.9%
05	字上原(竹富町)	20,677	21,501	824	4.0%
06	字南風見仲(第1・2種特別地域)(竹富町)	961	938	-23	-2.4%
07	字古見(第1・2種特別地域)(竹富町)	727	684	-43	-5.9%
08	字竹富(竹富町)	29,469	26,181	-3,288	-11.2%
09	字鳩間(竹富町)	1,206	972	-234	-19.4%
10	由布島(竹富町)	6,579	4,944	-1,635	-24.9%
11	竹富港	13,772	10,256	-3,516	-25.5%
12	字上原(第1・2種特別地域)(竹富町)	3,570	2,606	-964	-27.0%
13	大原港	9,353	6,068	-3,285	-35.1%
14	黒島港	757	443	-314	-41.5%
15	字高那(第1・2種特別地域)(竹富町)	898	508	-390	-43.4%
16	字波照間(竹富町)	2,510	1,317	-1,193	-47.5%
17	字南風見仲(竹富町)	2,768	1,447	-1,321	-47.7%
18	字南風見(竹富町)	5,354	2,768	-2,586	-48.3%
19	字高那(竹富町)	3,042	1,566	-1,476	-48.5%
20	字古見(竹富町)	5,422	2,493	-2,929	-54.0%

順位	名称	人数(前月)	人数(当月)	差分	増減率
01	小浜港	4,848	810	-4,038	-83.3%
02	星野リゾート リゾナーレ小浜島	1,941	379	-1,562	-80.5%
03	字小浜(竹富町)	13,934	3,212	-10,722	-76.9%
04	字西表(竹富町)	5,789	2,083	-3,706	-64.0%
05	星野リゾート 西表島ホテル	6,091	2,386	-3,705	-60.8%
06	はいむるぶし	10,101	4,604	-5,497	-54.4%
07	字古見(竹富町)	5,422	2,493	-2,929	-54.0%
08	字高那(竹富町)	3,042	1,566	-1,476	-48.5%
09	字南風見(竹富町)	5,354	2,768	-2,586	-48.3%
10	字南風見仲(竹富町)	2,768	1,447	-1,321	-47.7%
11	字波照間(竹富町)	2,510	1,317	-1,193	-47.5%
12	字高那(第1・2種特別地域)(竹富町)	898	508	-390	-43.4%
13	黒島港	757	443	-314	-41.5%
14	大原港	9,353	6,068	-3,285	-35.1%
15	字上原(第1・2種特別地域)(竹富町)	3,570	2,606	-964	-27.0%
16	竹富港	13,772	10,256	-3,516	-25.5%
17	由布島(竹富町)	6,579	4,944	-1,635	-24.9%
18	字鳩間(竹富町)	1,206	972	-234	-19.4%
19	字竹富(竹富町)	29,469	26,181	-3,288	-11.2%
20	字古見(第1・2種特別地域)(竹富町)	727	684	-43	-5.9%

※データ定義は別紙を参照ください。出典：おでかけウォッチャー



対象エリア

竹富町

対象期間

2023年08月01日～2023年08月31日

Version

プロトタイプ版

周遊(市町村間)

各市町村の前後にどの市町村を訪れているかを表示しています。市町村間の協働プロモーションや市町村をまたぐモデルコースの開発、パンフレットや看板の設置先など各市町村の情報発信先の検討に活用できます。また急上昇・急下降を掘り下げることで、市町村間周遊の変化や兆しをつかむこともできます。

周遊ランキング

各市町村の前後に訪れている市町村を、来訪者が多い順に表示しています。市町村間周遊の現状ニーズ把握にお役にたください。

順位	名称	人数(前月)	人数(当月)	構成比	増減率
01	石垣市	128,061	91,794	99.8%	-28.3%
02	那覇市	833	186	0.2%	-77.7%

急上昇ランキング

各市町村の前後に周遊している市町村のうち、前月から今月にかけて来訪者が急増した市町村を知ることができます。周遊関係の変化に注目し、新たな誘客の可能性を見出しましょう。

順位	名称	人数(前月)	人数(当月)	差分	増減率
01	石垣市	128,061	91,794	-36,267	-28.3%
02	那覇市	833	186	-647	-77.7%

急下降ランキング

各市町村の前後に周遊している市町村のうち、前月から今月にかけて来訪者が激減した市町村を知ることができます。周遊関係の変化から要因を探り、打ち手の必要性を検討しましょう。

順位	名称	人数(前月)	人数(当月)	差分	増減率
01	那覇市	833	186	-647	-77.7%
02	石垣市	128,061	91,794	-36,267	-28.3%

周遊(市町村内)

各市町村内のどの町丁目とどの町丁目を周遊しているか？を表示しています。地域内の周遊ルートを知ることで、モデルコースの開発やイベント開催や出店計画など地域づくりのヒントを得ることができます。また急上昇・急下降を掘り下げることで、地域内周遊の変化や兆しをつかむこともできます。

周遊ランキング

各市町村内の町丁目やスポットのうち、前後で訪れている来訪者が多い順に表示しています。市町村内周遊の現状ニーズ把握にお役にたください。

順位	名称	人数(前月)	人数(当月)	構成比	増減率
01	字竹富(竹富町) ⇄ 竹富港	17,740	14,158	14.2%	-20.2%
02	はいむるぶし ⇄ 字小浜(竹富町)	29,567	9,760	9.8%	-67.0%
03	字上原(竹富町) ⇄ 星野リゾート 西表島ホテル	11,775	6,762	6.8%	-42.6%
04	字上原(竹富町) ⇄ 字上原(第1・2種特別地域)(竹富町)	7,263	4,895	4.9%	-32.6%
05	字上原(竹富町) ⇄ 字西表(竹富町)	7,543	4,503	4.5%	-40.3%
06	字古見(竹富町) ⇄ 由布島(竹富町)	7,886	4,303	4.3%	-45.4%
07	字小浜(竹富町) ⇄ 星野リゾート リゾナーレ小浜島	8,049	4,112	4.1%	-48.9%
08	字波照間(竹富町) ⇄ 波照間港	5,052	3,593	3.6%	-28.9%
09	大原港 ⇄ 由布島(竹富町)	4,902	3,404	3.4%	-30.6%
10	大原港 ⇄ 字南風見(竹富町)	4,017	2,818	2.8%	-29.8%
11	字竹富(竹富町) ⇄ 星野リゾート 星のや竹富島	1,254	1,893	1.9%	51.0%
12	字黒島(竹富町) ⇄ 黒島港	3,518	1,786	1.8%	-49.2%
13	大原港 ⇄ 字竹富(竹富町)	2,366	1,673	1.7%	-29.3%
14	字小浜(竹富町) ⇄ 小浜港	3,659	1,537	1.5%	-58.0%
15	大原港 ⇄ 字古見(竹富町)	2,765	1,399	1.4%	-49.4%
16	字上原(竹富町) ⇄ 字高那(竹富町)	3,572	1,353	1.4%	-62.1%
17	字鳩間(竹富町) ⇄ 鳩間港	1,657	1,224	1.2%	-26.1%
18	字上原(竹富町) ⇄ 由布島(竹富町)	1,105	1,196	1.2%	8.2%
19	字南風見(竹富町) ⇄ 字南風見仲(竹富町)	1,950	1,164	1.2%	-40.3%
20	字南風見(第1・2種特別地域)(竹富町) ⇄ 字南風見仲(第1・2種特別地域)(竹富町)	656	1,005	1.0%	53.2%

急上昇ランキング

各市町村内の町丁目やスポットのうち、前月から今月にかけて、前後で訪れている来訪者が急増した町丁目やスポットを知ることができます。周遊関係の変化に注目し、新たな誘客の可能性を見出しましょう。

順位	名称	人数(前月)	人数(当月)	差分	増減率
01	大原港 ⇄ 字上原(第1・2種特別地域)(竹富町)	41	200	159	387.8%
02	字南風見(竹富町) ⇄ 字西表(竹富町)	32	97	65	203.1%
03	字上原(竹富町) ⇄ 字竹富(竹富町)	41	123	82	200.0%
04	字南風見仲(竹富町) ⇄ 字古見(第1・2種特別地域)(竹富町)	83	229	146	175.9%
05	大原港 ⇄ 星野リゾート リゾナーレ小浜島	47	113	66	140.4%
06	字上原(竹富町) ⇄ 字南風見仲(竹富町)	243	547	304	125.1%
07	はいむるぶし ⇄ 大原港	64	138	74	115.6%
08	字上原(竹富町) ⇄ 鳩間港	314	673	359	114.3%
09	大原港 ⇄ 字南風見仲(第1・2種特別地域)(竹富町)	185	374	189	102.2%
10	字南風見(竹富町) ⇄ 字高那(第1・2種特別地域)(竹富町)	81	155	74	91.4%
11	字南風見(第1・2種特別地域)(竹富町) ⇄ 字南風見仲(竹富町)	182	338	156	85.7%
12	字上原(竹富町) ⇄ 字西表(第1・2種特別地域)(竹富町)	201	309	108	53.7%
13	字南風見(第1・2種特別地域)(竹富町) ⇄ 字南風見仲(第1・2種特別地域)(竹富町)	656	1,005	349	53.2%
14	字竹富(竹富町) ⇄ 星野リゾート 星のや竹富島	1,254	1,893	639	51.0%
15	字南風見(第1・2種特別地域)(竹富町) ⇄ 由布島(竹富町)	414	620	206	49.8%
16	大原港 ⇄ 字高那(第1・2種特別地域)(竹富町)	81	118	37	45.7%
17	星野リゾート 星のや竹富島 ⇄ 竹富港	196	262	66	33.7%
18	字南風見仲(竹富町) ⇄ 字南風見仲(第1・2種特別地域)(竹富町)	462	594	132	28.6%
19	字古見(第1・2種特別地域)(竹富町) ⇄ 字高那(竹富町)	351	449	98	27.9%
20	字高那(竹富町) ⇄ 由布島(竹富町)	298	368	70	23.5%

急下降ランキング

各市町村内の町丁目やスポットのうち、前月から今月にかけて、前後で訪れている来訪者が激減した町丁目やスポットを知ることができます。周遊関係の変化から要因を探りましょう。

順位	名称	人数(前月)	人数(当月)	差分	増減率
01	字古見(竹富町) ⇄ 星野リゾート 西表島ホテル	439	61	-378	-86.1%
02	字南風見(竹富町) ⇄ 字南風見仲(第1・2種特別地域)(竹富町)	1,298	181	-1,117	-86.1%
03	字高那(竹富町) ⇄ 星野リゾート 西表島ホテル	317	59	-258	-81.4%
04	字上原(第1・2種特別地域)(竹富町) ⇄ 星野リゾート 西表島ホテル	1,493	322	-1,171	-78.4%
05	字西表(竹富町) ⇄ 字高那(竹富町)	198	44	-154	-77.8%
06	字上原(第1・2種特別地域)(竹富町) ⇄ 字南風見(竹富町)	232	53	-179	-77.2%
07	字古見(竹富町) ⇄ 字高那(竹富町)	2,590	625	-1,965	-75.9%
08	字南風見(竹富町) ⇄ 字高那(竹富町)	805	195	-610	-75.8%
09	字西表(竹富町) ⇄ 字西表(第1・2種特別地域)(竹富町)	2,774	808	-1,966	-70.9%
10	はいむるぶし ⇄ 小浜港	3,306	983	-2,323	-70.3%
11	字南風見(竹富町) ⇄ 星野リゾート 西表島ホテル	136	44	-92	-67.6%
12	はいむるぶし ⇄ 字小浜(竹富町)	29,567	9,760	-19,807	-67.0%
13	小浜港 ⇄ 星野リゾート リゾナーレ小浜島	1,702	567	-1,135	-66.7%
14	字西表(竹富町) ⇄ 星野リゾート 西表島ホテル	1,407	471	-936	-66.5%
15	字上原(竹富町) ⇄ 字高那(竹富町)	3,572	1,353	-2,219	-62.1%
16	星野リゾート 西表島ホテル ⇄ 由布島(竹富町)	233	91	-142	-60.9%
17	字小浜(竹富町) ⇄ 字竹富(竹富町)	192	78	-114	-59.4%
18	字南風見仲(第1・2種特別地域)(竹富町) ⇄ 字古見(竹富町)	200	84	-116	-58.0%
19	字小浜(竹富町) ⇄ 小浜港	3,659	1,537	-2,122	-58.0%
20	字南風見仲(竹富町) ⇄ 字古見(竹富町)	1,321	642	-679	-51.4%

※データ定義は別紙を参照ください。出典：おでかけウォッチャー

対象エリア

竹富町

対象期間

2023年08月01日～2023年08月31日

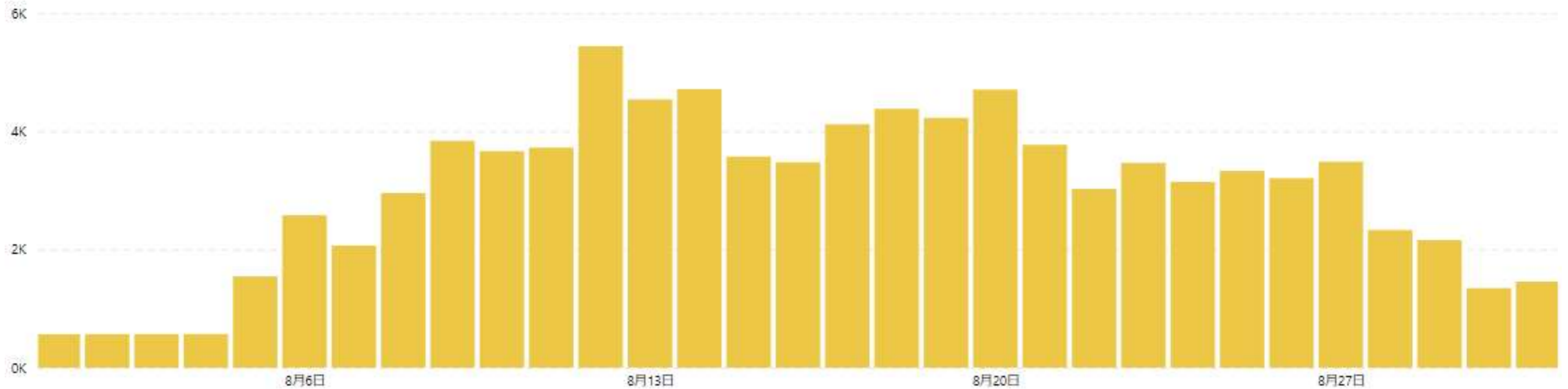
Version

プロトタイプ版

日別来訪者(どれくらい来ているの?)

日別推移

日別の来訪者数の推移を確認できます。日々のアップダウンを確認することで、プロモーションやイベント等取り組みの効果検証にも活用できます。また、特に取り組みを行っていないのに来訪者数が伸びている場合は、増加の背景を探ることで新たな誘客資源の発掘に繋がる可能性もあります。



対象エリア

竹富町

対象期間

2023年08月01日～2023年08月31日

Version

プロトタイプ版

データ定義

1	使用されているデータ	スマートフォンアプリ利用者から許諾を得て取得したGPS位置情報データ(※データは個人を特定できない形式に加工して使用)
2	データの集計対象となるアプリ	国内のスマホアプリ140種類以上が対象 (例) 公共交通機関の乗換案内やエンタメアプリなど。※具体的な導入アプリ名については非公表
3	発地地域	直近2ヶ月間での夜間滞在エリアの出現日数が一定を上回る250mメッシュを定義
4	勤務地域	直近2ヶ月間での昼間滞在エリアの出現日数が一定を上回る250mメッシュを定義
5	調査対象スポット	沖縄県内で登録された1,564箇所のスポット来訪者
6	スポット登録定義	<p>沖縄県内全域を、町丁目単位およびスポット単位で沖縄県内全域を網羅する形で1,564箇所指定。</p> <p>〈登録パターン①〉</p> <ul style="list-style-type: none"> ・町丁目単位 <p>〈登録パターン②〉</p> <ul style="list-style-type: none"> ・空港、港湾（フェリー）、モノレール駅 ・道の駅 ・主要ビーチ（沖縄県の定める主要水浴場） <p>参考：https://www.pref.okinawa.jp/site/kankyo/hozen/mizu_tsuchi/water/20140603suiyokujo.html</p> <ul style="list-style-type: none"> ・世界遺産 ・来訪者数の多い訪問地 <p>2020/10/1～2021/9/30 の1年間において1日あたりの来訪者数が100人以上のスポット</p> <p>※選定基準 ①1つの町丁目において、複数の分析対象スポットが存在する ②分析対象スポットが複数の町丁目に含まれる</p>
7	来訪者数	発地から0.5km以上離れ、かつ位置情報ログ(5～15分間隔で取得)が勤務地域ではない同一観光スポット指定メッシュ内に連続して1日2回以上記録された人数をカウント
8	観光スポット来訪者	予め指定した複合10mメッシュへの来訪者を、当該観光スポット来訪者と定義
9	市町村来訪者	市町村内いずれかの観光スポット来訪者を各市町村来訪者と定義。
10		同日中に複数回、同市区町村を来訪した場合はユニーク(1人)としてカウントし、市町村を跨いで滞在した場合、それぞれの市区町村で1カウントずつ来訪となる。 尚、同日中にA市・B市を訪れていた場合、A市・B市で各1カウントとなり、A市・B市を含む県全域では2カウントとなる。
11	属性	アンケート情報等をもとに一部の推定性年代を男女別20～69歳まで10歳刻みで表示
12	周遊	同一日にて複数観光スポット来訪者をスポット間、 または来訪順序の前・後別に人数集計(A→B→Cの場合、A→B、B→Cでそれぞれ1カウント)
13	表示しているデータ	取得された元データを、拡大推計(住民基本台帳人口に占める取得サンプル全数の居住者割合をもとに都道府県別に拡大)し集計)
14	おきなわ観光地域カルテ連携タイミング	毎月月初に前々月分のカルテを連携(OCVB公式Webサイトにて公開)
15		
16		

※データ定義は別紙を参照ください。出典：おでかけウォッチャー