

対象エリア

竹富町

対象期間

2023年12月01日～2023年12月31日

Version

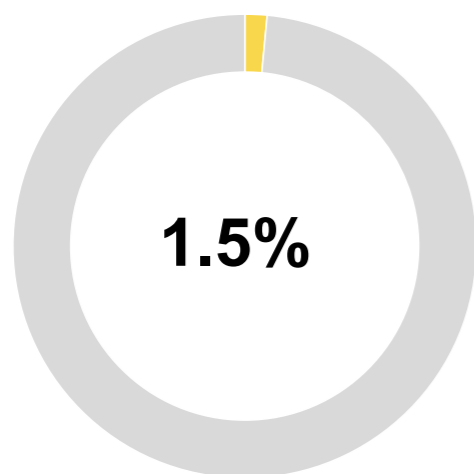
プロトタイプ版

「おきなわ観光地域カルテ」は、県外客の観光関連データを分析し、市町村別にわかりやすく可視化したマーケティング支援ツールです。プロトタイプ版では、人流データを元に、自市町村にどのくらい・どんな人が・どこから来ていて・どんな行動をしているかを把握することができます。今後も様々な観光関連データを本カルテに盛り込むことで地域経営を支援します。

## 来訪者(どれくらい来ているの?)

### 県内シェア

自市町村の来訪者数が、県全体の来訪者数に対し、どれくらいの割合を占めているのかについて、割合(%)で表示しています。



### 年間推移

自市町村の来訪者数年間推移です。前年度と比較してどうか？月ごとにどのような差分があるか？をグラフで確認できます。



前年度と今年度の来訪者数を比較しています。

誘客や受入の打ち手を月単位で検討する際の参考にしましょう。

月	2022	2023	進捗率
04	83,374	112,405	134.8%
05	101,479	110,249	108.6%
06	93,233	103,871	111.4%
07	126,594	108,801	85.9%
08	103,786	85,415	82.3%
09	62,407	70,134	112.4%
10	88,832	86,533	97.4%
11	100,065	82,768	82.7%
12	86,363	71,018	82.2%
01	76,212		
02	86,208		
03	107,780		
合計	1,116,333	831,194	74.5%

## 属性(どこからどんな人が来ているの?)

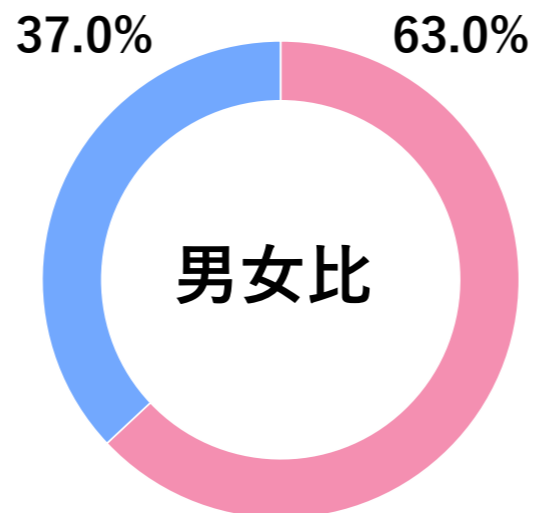
### 発地

自市町村の来訪者数が、県全体の来訪者数に対し、どれくらいの割合を占めているのかについて、割合(%)で表示しています。

順位	都道府県	人数(前年)	人数(前月)	人数(当月)	増減率(前年)	増減率(前月)
01	東京都	13,999	11,777	11,040	-21.1%	-6.3%
02	神奈川県	11,716	13,782	8,304	-29.1%	-39.7%
03	大阪府	11,414	10,982	7,918	-30.6%	-27.9%
04	愛知県	8,692	10,220	7,402	-14.8%	-27.6%
05	千葉県	6,082	3,717	6,189	1.8%	66.5%
06	埼玉県	4,897	5,706	5,062	3.4%	-11.3%
07	北海道	1,794		4,441	147.5%	
08	群馬県	859	1,714	3,056	255.8%	78.3%
09	兵庫県	4,723	3,273	2,362	-50.0%	-27.8%
10	福岡県	3,420	4,841	2,222	-35.0%	-54.1%
その他		18,767	16,756	13,022	-30.6%	-22.3%
合計	-	86,363	82,768	71,018	-17.8%	-14.2%

### 性別・年代比較

性別・年代別にどれくらい来訪しているか？前月や県全体と比較してどうなのか？を確認できます。自市町村のターゲット選定や、狙いたい属性が誘客できているか？など、取り組みの振り返りにも活用できます。



年代	性別	人数(前年)	人数(前月)	人数(当月)	増減率(前年)	増減率(前月)
20代	男性	3,630	3,135	3,933	8.3%	25.5%
30代	男性	9,944	13,058	9,665	-2.8%	-26.0%
40代	男性	3,510	3,350	2,827	-19.5%	-15.6%
50代	男性	11,720	7,457	3,428	-70.8%	-54.0%
60代	男性	15,747	7,126	6,446	-59.1%	-9.5%
小計	男性	44,551	34,126	26,299	-41.0%	-22.9%
20代	女性	7,636	3,670	377	-95.1%	-89.7%
30代	女性	6,472	8,757	5,690	-12.1%	-35.0%
40代	女性	7,448	5,473	15,361	106.2%	180.7%
50代	女性	6,730	12,781	8,086	20.1%	-36.7%
60代	女性	13,526	17,961	15,205	12.4%	-15.3%
小計	女性	41,812	48,642	44,719	7.0%	-8.1%
合計		86,363	82,768	71,018	-17.8%	-14.2%

※データ定義は別紙を参照ください。出典：おでかけウォッチャー



対象エリア

竹富町

対象期間

2023年12月01日～2023年12月31日

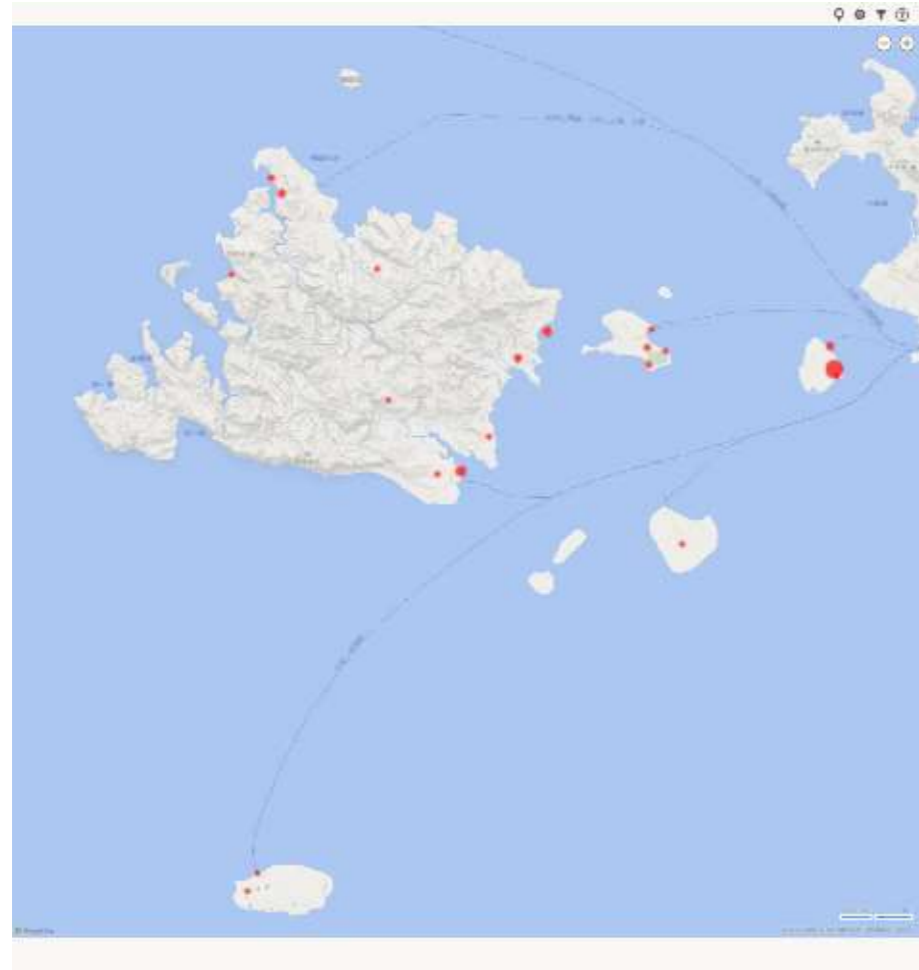
Version

プロトタイプ版

## 行動(どこに行っているの?)

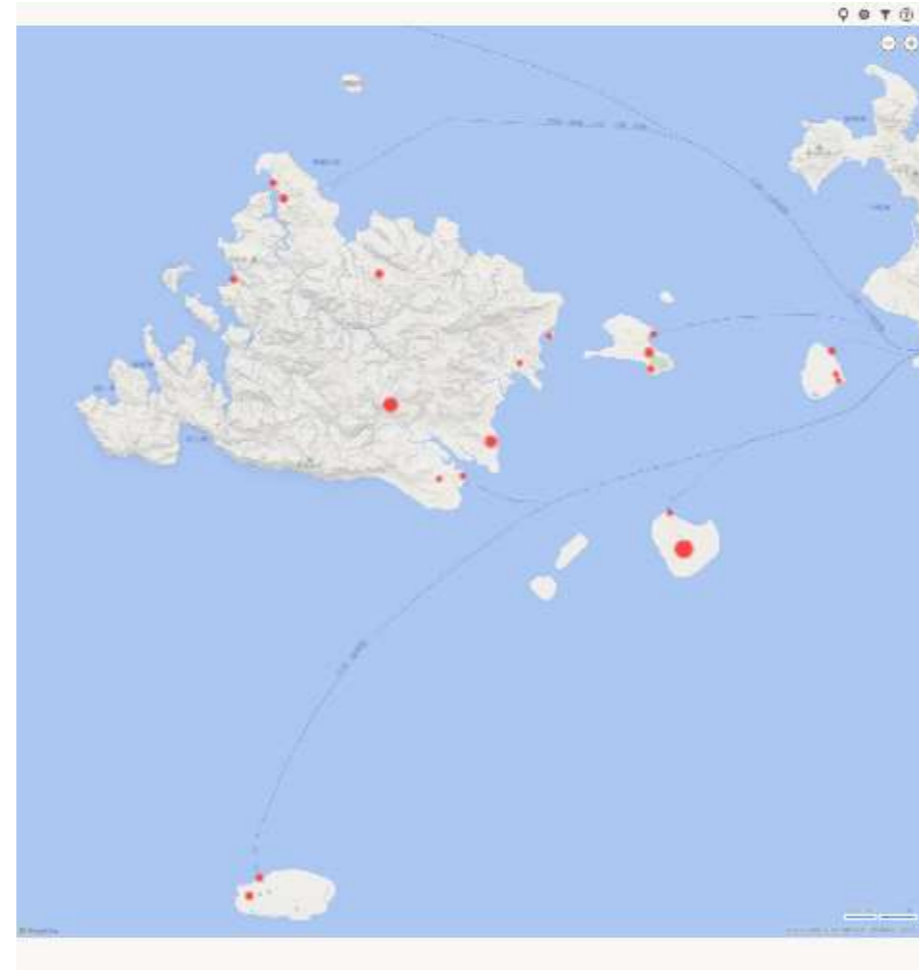
### 来訪地ランキング

各市町村の町丁目やスポットを、来訪者が多い順に表示しています。人気スポットを把握することで、地域周遊を促進したり、消費額UPの打ち手に活用しましょう。想定外のスポットは新たな観光資源の可能性がります。



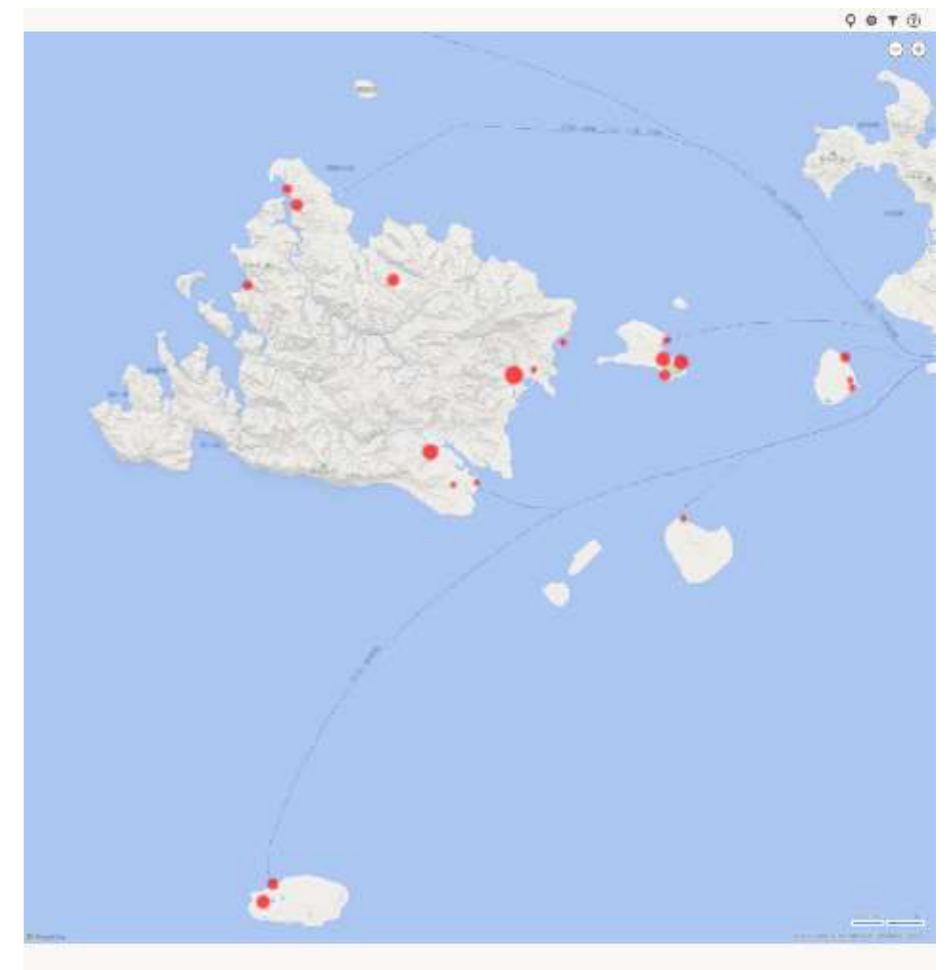
### 急上昇ランキング

前月から今月にかけて来訪者が急増したスポットを知ることができます。急増の背景には、イベント効果や、SNS・メディアなどで話題になったケースなどが隠れていることがあります。要因を探り、地域の新たな資源を発見しましょう。



### 急下降ランキング

前月から今月にかけて来訪者が激減したスポットを知ることができます。激減の背景には、イベント期間の終了や観光需要の変化などが隠れていることがあります。要因を探り、各市町村の課題発見に活用しましょう。



順位	名称	人数(前月)	人数(当月)	構成比	増減率
01	字竹富(竹富町)	28,015	24,359	26.9%	-13.1%
02	大原港	11,943	10,697	11.8%	-10.4%
03	由布島(竹富町)	10,497	8,869	9.8%	-15.5%
04	竹富港	10,645	6,818	7.5%	-36.0%
05	字古見(竹富町)	7,203	6,707	7.4%	-6.9%
06	字上原(竹富町)	9,928	5,557	6.1%	-44.0%
07	はいむるぶし	8,511	5,277	5.8%	-38.0%
08	字小浜(竹富町)	11,046	4,518	5.0%	-59.1%
09	星野リゾート 西表島ホテル	5,173	3,576	3.9%	-30.9%
10	小浜港	3,148	2,518	2.8%	-20.0%
11	字南風見(竹富町)	1,634	1,771	2.0%	8.4%
12	字黒島(竹富町)	515	1,438	1.6%	179.2%
13	星野リゾート 星のや竹富島	1,063	1,238	1.4%	16.5%
14	字上原(第1・2種特別地域)(竹富町)	2,159	1,183	1.3%	-45.2%
15	字波照間(竹富町)	2,539	1,122	1.2%	-55.8%
16	字南風見仲(竹富町)	520	1,080	1.2%	107.7%
17	字西表(竹富町)	658	851	0.9%	29.3%
18	星野リゾート リゾナーレ小浜島	1,940	691	0.8%	-64.4%
19	字南風見仲(第1・2種特別地域)(竹富町)	273	627	0.7%	129.7%
20	波照間港	931	560	0.6%	-39.8%

順位	名称	人数(前月)	人数(当月)	差分	増減率
01	字黒島(竹富町)	515	1,438	923	179.2%
02	字南風見仲(第1・2種特別地域)(竹富町)	273	627	354	129.7%
03	字南風見仲(竹富町)	520	1,080	560	107.7%
04	字西表(竹富町)	658	851	193	29.3%
05	星野リゾート 星のや竹富島	1,063	1,238	175	16.5%
06	字南風見(竹富町)	1,634	1,771	137	8.4%
07	字古見(竹富町)	7,203	6,707	-496	-6.9%
08	大原港	11,943	10,697	-1,246	-10.4%
09	字竹富(竹富町)	28,015	24,359	-3,656	-13.1%
10	黒島港	515	443	-72	-14.0%
11	由布島(竹富町)	10,497	8,869	-1,628	-15.5%
12	小浜港	3,148	2,518	-630	-20.0%
13	星野リゾート 西表島ホテル	5,173	3,576	-1,597	-30.9%
14	竹富港	10,645	6,818	-3,827	-36.0%
15	はいむるぶし	8,511	5,277	-3,234	-38.0%
16	波照間港	931	560	-371	-39.8%
17	字上原(竹富町)	9,928	5,557	-4,371	-44.0%
18	字上原(第1・2種特別地域)(竹富町)	2,159	1,183	-976	-45.2%
19	字波照間(竹富町)	2,539	1,122	-1,417	-55.8%
20	字小浜(竹富町)	11,046	4,518	-6,528	-59.1%

順位	名称	人数(前月)	人数(当月)	差分	増減率
01	字古見(第1・2種特別地域)(竹富町)	1,039	205	-834	-80.3%
02	字南風見(第1・2種特別地域)(竹富町)	1,108	329	-779	-70.3%
03	星野リゾート リゾナーレ小浜島	1,940	691	-1,249	-64.4%
04	字小浜(竹富町)	11,046	4,518	-6,528	-59.1%
05	字波照間(竹富町)	2,539	1,122	-1,417	-55.8%
06	字上原(第1・2種特別地域)(竹富町)	2,159	1,183	-976	-45.2%
07	字上原(竹富町)	9,928	5,557	-4,371	-44.0%
08	波照間港	931	560	-371	-39.8%
09	はいむるぶし	8,511	5,277	-3,234	-38.0%
10	竹富港	10,645	6,818	-3,827	-36.0%
11	星野リゾート 西表島ホテル	5,173	3,576	-1,597	-30.9%
12	小浜港	3,148	2,518	-630	-20.0%
13	由布島(竹富町)	10,497	8,869	-1,628	-15.5%
14	黒島港	515	443	-72	-14.0%
15	字竹富(竹富町)	28,015	24,359	-3,656	-13.1%
16	大原港	11,943	10,697	-1,246	-10.4%
17	字古見(竹富町)	7,203	6,707	-496	-6.9%
18	字南風見(竹富町)	1,634	1,771	137	8.4%
19	星野リゾート 星のや竹富島	1,063	1,238	175	16.5%
20	字西表(竹富町)	658	851	193	29.3%

※データ定義は別紙を参照ください。出典：おでかけウォッチャー



対象エリア

竹富町

対象期間

2023年12月01日～2023年12月31日

Version

プロトタイプ版

## 周遊(市町村間)

各市町村の前後にどの市町村を訪れているかを表示しています。市町村間の協働プロモーションや市町村をまたぐモデルコースの開発、パンフレットや看板の設置先など各市町村の情報発信先の検討に活用できます。また急上昇・急下降を振り下げることで、市町村間周遊の変化や兆しをつかむこともできます。

### 周遊ランキング

各市町村の前後に訪れている市町村を、来訪者が多い順に表示しています。市町村間周遊の現状ニーズ把握にお役立てください。

順位	名称	人数(前月)	人数(当月)	構成比	増減率
01	石垣市	110,778	89,514	99.8%	-19.2%
02	那覇市	568	142	0.2%	-75.0%
03	与那国町	0	72	0.1%	0.0%

### 急上昇ランキング

各市町村の前後に周遊している市町村のうち、前月から今月にかけて来訪者が急増した市町村を知ることができます。周遊関係の変化に注目し、新たな誘客の可能性を見出しましょう。

順位	名称	人数(前月)	人数(当月)	差分	増減率
01	石垣市	110,778	89,514	-21,264	-19.2%
02	那覇市	568	142	-426	-75.0%

### 急下降ランキング

各市町村の前後に周遊している市町村のうち、前月から今月にかけて来訪者が激減した市町村を知ることができます。周遊関係の変化から要因を探り、打ち手の必要性を検討しましょう。

順位	名称	人数(前月)	人数(当月)	差分	増減率
01	那覇市	568	142	-426	-75.0%
02	石垣市	110,778	89,514	-21,264	-19.2%

## 周遊(市町村内)

各市町村内のどの町丁目とどの町丁目を周遊しているか？を表示しています。地域内の周遊ルートを知ることで、モデルコースの開発やイベント開催や出店計画など地域づくりのヒントを得ることができます。また急上昇・急下降を振り下げることで、地域内周遊の変化や兆しをつかむこともできます。

### 周遊ランキング

各市町村内の町丁目やスポットのうち、前後で訪れている来訪者が多い順に表示しています。市町村内周遊の現状ニーズ把握にお役立てください。

順位	名称	人数(前月)	人数(当月)	構成比	増減率
01	はいむるぶし ⇄ 字小浜(竹富町)	28,046	13,868	11.5%	-50.6%
02	字竹富(竹富町) ⇄ 竹富港	16,182	13,303	11.0%	-17.8%
03	字古見(竹富町) ⇄ 由布島(竹富町)	11,434	10,733	8.9%	-6.1%
04	字上原(竹富町) ⇄ 星野リゾート 西表島ホテル	12,445	7,370	6.1%	-40.8%
05	字小浜(竹富町) ⇄ 星野リゾート リゾナーレ小浜島	6,872	6,228	5.2%	-9.4%
06	大原港 ⇄ 字古見(竹富町)	4,522	4,639	3.8%	2.6%
07	大原港 ⇄ 由布島(竹富町)	8,528	4,466	3.7%	-47.6%
08	大原港 ⇄ 字南風見(竹富町)	3,902	3,448	2.9%	-11.6%
09	大原港 ⇄ 字竹富(竹富町)	4,164	3,277	2.7%	-21.3%
10	字小浜(竹富町) ⇄ 小浜港	4,506	3,253	2.7%	-27.8%
11	字竹富(竹富町) ⇄ 星野リゾート 星のや竹富島	3,429	2,923	2.4%	-14.8%
12	字上原(竹富町) ⇄ 字上原(第1・2種特別地域)(竹富町)	4,585	2,691	2.2%	-41.3%
13	字上原(竹富町) ⇄ 字西表(竹富町)	4,438	2,533	2.1%	-42.9%
14	字南風見(第1・2種特別地域)(竹富町) ⇄ 字南風見(第1・2種特別地域)(竹富町)	1,350	2,334	1.9%	72.9%
15	字黒島(竹富町) ⇄ 黒島港	2,315	1,959	1.6%	-15.4%
16	字波照間(竹富町) ⇄ 波照間港	2,862	1,956	1.6%	-31.7%
17	字南風見(竹富町) ⇄ 字古見(竹富町)	1,156	1,728	1.4%	49.5%
18	はいむるぶし ⇄ 小浜港	2,052	1,664	1.4%	-18.9%
19	大原港 ⇄ 字南風見(竹富町)	1,351	1,302	1.1%	-3.6%
20	大原港 ⇄ 字南風見(第1・2種特別地域)(竹富町)	1,485	1,136	0.9%	-23.5%

### 急上昇ランキング

各市町村内の町丁目やスポットのうち、前月から今月にかけて、前後で訪れている来訪者が急増した町丁目やスポットを知ることができます。周遊関係の変化に注目し、新たな誘客の可能性を見出しましょう。

順位	名称	人数(前月)	人数(当月)	差分	増減率
01	字上原(第1・2種特別地域)(竹富町) ⇄ 字古見(竹富町)	47	308	261	555.3%
02	字上原(第1・2種特別地域)(竹富町) ⇄ 字高那(第1・2種特別地域)(竹富町)	41	235	194	473.2%
03	字南風見(竹富町) ⇄ 字竹富(竹富町)	59	201	142	240.7%
04	字南風見(竹富町) ⇄ 星野リゾート 西表島ホテル	77	236	159	206.5%
05	字上原(竹富町) ⇄ 字古見(第1・2種特別地域)(竹富町)	223	589	366	164.1%
06	字西表(竹富町) ⇄ 字西表(第1・2種特別地域)(竹富町)	80	210	130	162.5%
07	字南風見(竹富町) ⇄ 字古見(第1・2種特別地域)(竹富町)	481	1,096	615	127.9%
08	由布島(竹富町) ⇄ 竹富港	58	115	57	98.3%
09	字古見(竹富町) ⇄ 星野リゾート 西表島ホテル	283	531	248	87.6%
10	竹富港 ⇄ 黒島港	32	60	28	87.5%
11	字南風見(竹富町) ⇄ 字南風見(第1・2種特別地域)(竹富町)	158	296	138	87.3%
12	字上原(第1・2種特別地域)(竹富町) ⇄ 字西表(竹富町)	196	354	158	80.6%
13	字南風見(竹富町) ⇄ 字南風見(第1・2種特別地域)(竹富町)	77	134	57	74.0%
14	字南風見(第1・2種特別地域)(竹富町) ⇄ 字南風見(第1・2種特別地域)(竹富町)	1,350	2,334	984	72.9%
15	字上原(竹富町) ⇄ 字西表(第1・2種特別地域)(竹富町)	80	130	50	62.5%
16	字南風見(竹富町) ⇄ 字古見(第1・2種特別地域)(竹富町)	145	227	82	56.6%
17	字南風見(竹富町) ⇄ 字古見(竹富町)	1,156	1,728	572	49.5%
18	星野リゾート 星のや竹富島 ⇄ 竹富港	414	563	149	36.0%
19	大原港 ⇄ 字上原(第1・2種特別地域)(竹富町)	457	590	133	29.1%
20	大原港 ⇄ 字小浜(竹富町)	236	285	49	20.8%

### 急下降ランキング

各市町村内の町丁目やスポットのうち、前月から今月にかけて、前後で訪れている来訪者が激減した町丁目やスポットを知ることができます。周遊関係の変化から要因を探りましょう。

順位	名称	人数(前月)	人数(当月)	差分	増減率
01	字上原(竹富町) ⇄ 字西表(船浮エリア)	999	50	-949	-95.0%
02	字西表(竹富町) ⇄ 星野リゾート 西表島ホテル	376	38	-338	-89.9%
03	字竹富(竹富町) ⇄ 小浜港	346	38	-308	-89.0%
04	字南風見(竹富町) ⇄ 字高那(竹富町)	857	146	-711	-83.0%
05	字上原(第1・2種特別地域)(竹富町) ⇄ 字南風見(竹富町)	522	91	-431	-82.6%
06	字上原(第1・2種特別地域)(竹富町) ⇄ 字高那(竹富町)	1,086	194	-892	-82.1%
07	はいむるぶし ⇄ 字竹富(竹富町)	252	47	-205	-81.3%
08	字高那(竹富町) ⇄ 由布島(竹富町)	265	50	-215	-81.1%
09	字上原(竹富町) ⇄ 字南風見(竹富町)	560	129	-431	-77.0%
10	字上原(竹富町) ⇄ 字高那(竹富町)	2,503	585	-1,918	-76.6%
11	字南風見(竹富町) ⇄ 字西表(竹富町)	282	68	-214	-75.9%
12	字小浜(竹富町) ⇄ 竹富町(竹富町)	317	80	-237	-74.8%
13	字古見(第1・2種特別地域)(竹富町) ⇄ 字高那(竹富町)	1,263	342	-921	-72.9%
14	字西表(竹富町) ⇄ 字高那(竹富町)	292	90	-202	-69.2%
15	星野リゾート 西表島ホテル ⇄ 字西表(船浮エリア)	256	82	-174	-68.0%
16	上原港 ⇄ 字上原(竹富町)	134	47	-87	-64.9%
17	字古見(竹富町) ⇄ 字高那(竹富町)	1,332	521	-811	-60.9%
18	字高那(竹富町) ⇄ 星野リゾート 西表島ホテル	169	68	-101	-59.8%
19	大原港 ⇄ 字高那(竹富町)	503	206	-297	-59.0%
20	字南風見(竹富町) ⇄ 字南風見(竹富町)	1,580	667	-913	-57.8%

※データ定義は別紙を参照ください。出典：おでかけウォッチャー

対象エリア

竹富町

対象期間

2023年12月01日～2023年12月31日

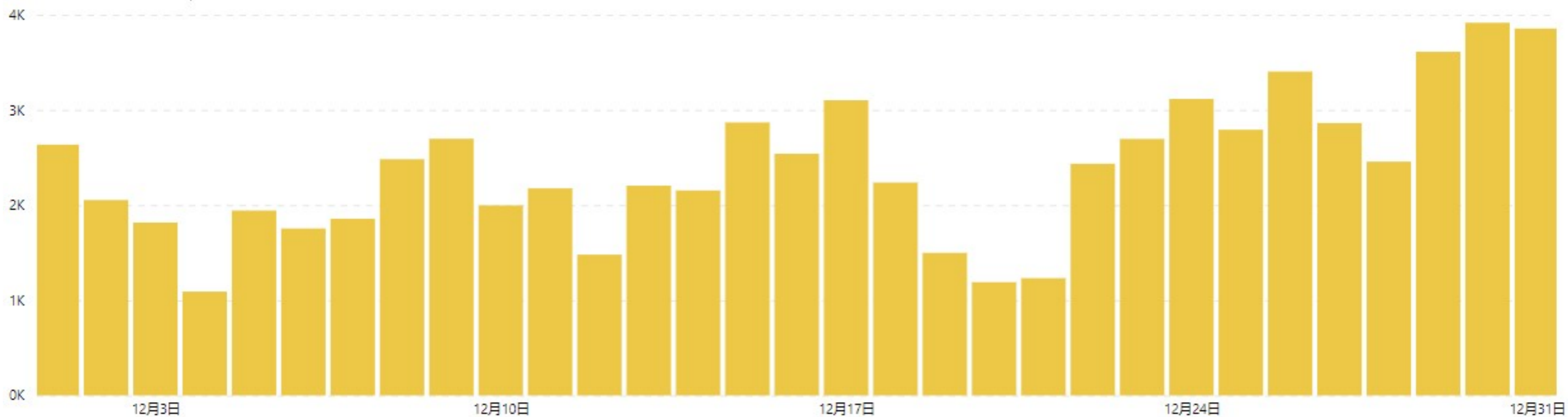
Version

プロトタイプ版

日別来訪者(どれくらい来ているの?)

日別推移

日別の来訪者数の推移を確認できます。日々のアップダウンを確認することで、プロモーションやイベント等取り組みの効果検証にも活用できます。また、特に取り組みを行っていないのに来訪者数が伸びている場合は、増加の背景を探ることで新たな誘客資源の発掘に繋がる可能性もあります。



対象エリア

竹富町

対象期間

2023年12月01日～2023年12月31日

Version

プロトタイプ版

## データ定義

1	使用されているデータ	スマートフォンアプリ利用者から許諾を得て取得したGPS位置情報データ(※データは個人を特定できない形式に加工して使用)
2	データの集計対象となるアプリ	国内のスマホアプリ140種類以上が対象 (例) 公共交通機関の乗換案内やエンタメアプリなど。※具体的な導入アプリ名については非公表
3	発地地域	直近2ヶ月間での夜間滞在エリアの出現日数が一定を上回る250mメッシュを定義
4	勤務地域	直近2ヶ月間での昼間滞在エリアの出現日数が一定を上回る250mメッシュを定義
5	調査対象スポット	沖縄県内で登録された1,684箇所のスポット来訪者 ※2023年12月分より一部スポットを変更・追加
6	スポット登録定義	<p>沖縄県内全域を、町丁目単位およびスポット単位で沖縄県内全域を網羅する形で1,684箇所指定。</p> <p>〈登録パターン①〉</p> <ul style="list-style-type: none"> <li>・町丁目単位</li> </ul> <p>〈登録パターン②〉</p> <ul style="list-style-type: none"> <li>・空港、港湾(フェリー)、モノレール駅</li> <li>・道の駅</li> <li>・主要ビーチ(沖縄県の定める主要水浴場)</li> </ul> <p>参考：<a href="https://www.pref.okinawa.jp/site/kankyo/hozen/mizu_tsuchi/water/20140603suiyokujo.html">https://www.pref.okinawa.jp/site/kankyo/hozen/mizu_tsuchi/water/20140603suiyokujo.html</a></p> <ul style="list-style-type: none"> <li>・世界遺産</li> <li>・来訪者数の多い訪問地</li> </ul> <p>2020/10/1～2021/9/30の1年間において1日あたりの来訪者数が100人以上のスポット</p> <p>※選定基準 ①1つの町丁目において、複数の分析対象スポットが存在する ②分析対象スポットが複数の町丁目に含まれる</p> <ul style="list-style-type: none"> <li>・地域より別途登録への指定があったスポット</li> </ul>
7	来訪者数	発地から0.5km以上離れ、かつ位置情報ログ(5～15分間隔で取得)が勤務地域ではない同一観光スポット指定メッシュ内に連続して1日2回以上記録された人数をカウント
8	観光スポット来訪者	予め指定した複合10mメッシュへの来訪者を、当該観光スポット来訪者と定義
9	市町村来訪者	市町村内いずれかの観光スポット来訪者を各市町村来訪者と定義。
10		同日中に複数回、同市区町村を来訪した場合はユニーク(1人)としてカウントし、市町村を跨いで滞在した場合、それぞれの市区町村で1カウントずつ来訪となる。 尚、同日中にA市・B市を訪れていた場合、A市・B市で各1カウントとなり、A市・B市を含む県全域では2カウントとなる。
11	属性	アンケート情報等をもとに一部の推定性年代を男女別20～69歳まで10歳刻みで表示
12	周遊	同一日に複数観光スポット来訪者をスポット間、 または来訪順序の前・後別に人数集計(A→B→Cの場合、A→B、B→Cでそれぞれ1カウント)
13	表示しているデータ	取得された元データを、拡大推計(住民基本台帳人口に占める取得サンプル全数の居住者割合をもとに都道府県別に拡大)し集計)
14	おきなわ観光地域カルテ連携タイミング	毎月月初に前々月分のカルテを連携(OCVB公式Webサイトにて公開)
15		
16		

※データ定義は別紙を参照ください。出典：おでかけウォッチャー