

対象エリア

石垣市

対象期間

2024年01月01日～2024年01月31日

Version

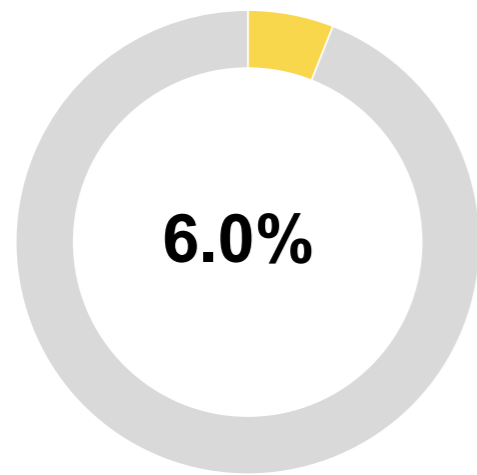
プロトタイプ版

「おきなわ観光地域カルテ」は、県外客の観光関連データを分析し、市町村別にわかりやすく可視化したマーケティング支援ツールです。プロトタイプ版では、人流データを元に、自市町村にどのくらい・どんな人が・どこから来ていて・どんな行動をしているかを把握することができます。今後も様々な観光関連データを本カルテに盛り込むことで地域経営を支援します。

来訪者(どれくらい来ているの?)

県内シェア

自市町村の来訪者数が、県全体の来訪者数に対し、どれくらいの割合を占めているのかについて、割合(%)で表示しています。



年間推移

自市町村の来訪者数年間推移です。前年度と比較してどうか？月ごとにどのような差分があるか？をグラフで確認できます。



前年度と今年度の来訪者数を比較しています。誘客や受入の打ち手を月単位で検討する際の参考にしましょう。

月	2022	2023	進捗率
04	285,814	380,613	133.2%
05	329,789	380,016	115.2%
06	299,848	346,495	115.6%
07	357,322	377,164	105.6%
08	306,299	331,096	108.1%
09	224,193	278,646	124.3%
10	321,665	334,727	104.1%
11	339,761	291,375	85.8%
12	314,505	254,947	81.1%
01	303,341	295,599	97.4%
02	321,494		
03	390,475		
合計	3,794,506	3,270,678	86.2%

属性(どこからどんな人が来ているの?)

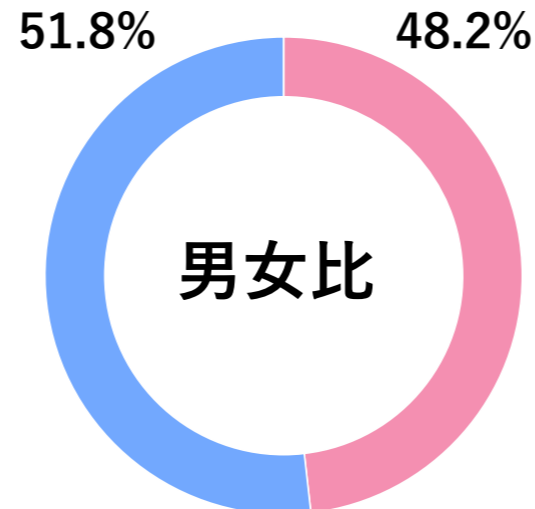
発地

自市町村の来訪者数が、県全体の来訪者数に対し、どれくらいの割合を占めているのかについて、割合(%)で表示しています。

順位	都道府県	人数(前年)	人数(前月)	人数(当月)	増減率(前年)	増減率(前月)
01	神奈川県	38,734	33,213	41,397	6.9%	24.6%
02	東京都	42,763	39,077	39,465	-7.7%	1.0%
03	大阪府	29,398	30,264	30,553	3.9%	1.0%
04	埼玉県	19,302	18,759	22,129	14.6%	18.0%
05	福岡県	19,751	17,762	20,244	2.5%	14.0%
06	愛知県	34,435	23,114	19,655	-42.9%	-15.0%
07	千葉県	16,148	17,109	16,325	1.1%	-4.6%
08	北海道	11,092	8,231	15,067	35.8%	83.1%
09	兵庫県	14,603	9,257	12,563	-14.0%	35.7%
10	京都府	5,503	4,615	8,483	54.2%	83.8%
その他		71,612	53,546	69,718	-2.6%	30.2%
合計	-	303,341	254,947	295,599	-2.6%	15.9%

性別・年代比較

性別・年代別にどれくらい来訪しているか？前月や県全体と比較してどうなのか？を確認できます。自市町村のターゲット選定や、狙いたい属性が誘客できているか？など、取り組みの振り返りにも活用できます。



年代	性別	人数(前年)	人数(前月)	人数(当月)	増減率(前年)	増減率(前月)
20代	男性	22,082	6,769	12,313	-44.2%	81.9%
30代	男性	40,614	49,996	34,627	-14.7%	-30.7%
40代	男性	24,432	16,856	25,957	6.2%	54.0%
50代	男性	39,514	28,238	37,149	-6.0%	31.6%
60代	男性	30,387	22,016	43,128	41.9%	95.9%
小計		157,029	123,875	153,174	-2.5%	23.7%
20代	女性	17,538	9,922	17,179	-2.0%	73.1%
30代	女性	18,146	26,881	22,603	24.6%	-15.9%
40代	女性	23,009	24,096	22,254	-3.3%	-7.6%
50代	女性	32,917	33,247	29,085	-11.6%	-12.5%
60代	女性	54,702	36,926	51,304	-6.2%	38.9%
小計		146,312	131,072	142,425	-2.7%	8.7%
合計		303,341	254,947	295,599	-2.6%	15.9%

※データ定義は別紙を参照ください。出典：おでかけウォッチャー

対象エリア

石垣市

対象期間

2024年01月01日～2024年01月31日

Version

プロトタイプ版

行動(どこに行っているの?)

来訪地ランキング

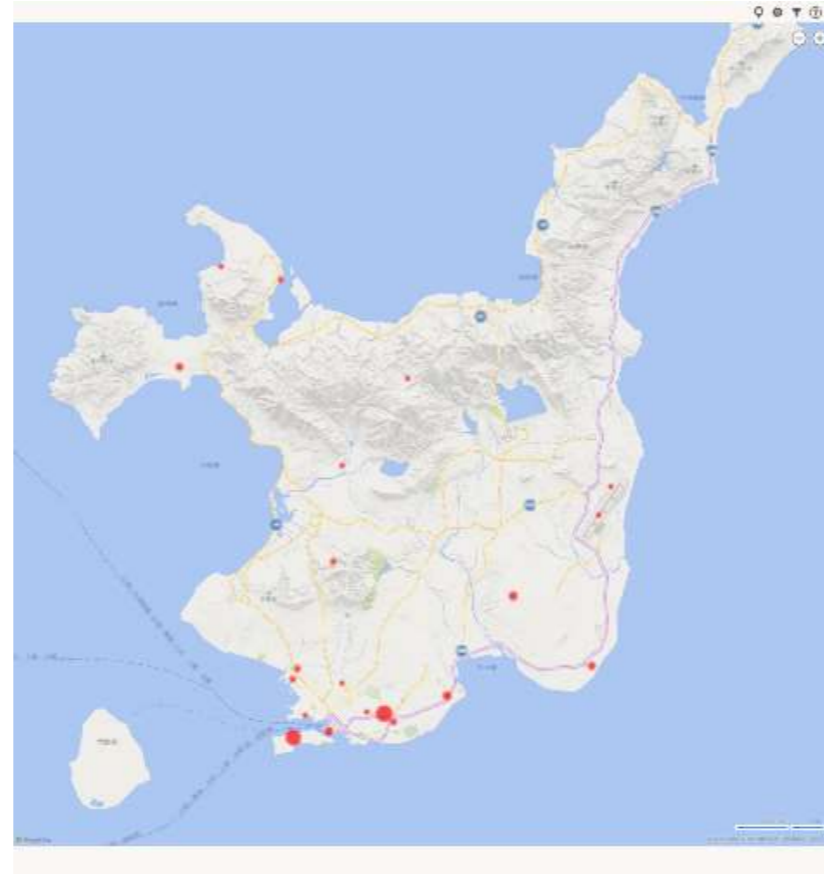
自市町村の町丁目やスポットを、来訪者が多い順に表示しています。人気スポットを把握することで、地域周遊を促進したり、消費額UPの打ち手に活用しましょう。想定外のスポットは新たな観光資源の可能性あります。



順位	名称	人数(前月)	人数(当月)	構成比	増減率
01	南ぬ島 石垣空港	92,148	108,668	13.2%	17.9%
02	字大川(市街地)(石垣市)	89,967	99,450	12.1%	10.5%
03	美崎町(市街地)(石垣市)	76,404	84,127	10.3%	10.1%
04	字真栄里(市街地)(石垣市)	49,131	65,144	7.9%	32.6%
05	字登野城(市街地)(石垣市)	52,313	61,917	7.5%	18.4%
06	石垣港	49,899	46,545	5.7%	-6.7%
07	字新川(石垣市)	36,124	39,923	4.9%	10.5%
08	新栄町(市街地)(石垣市)	29,732	38,689	4.7%	30.1%
09	字石垣(市街地)(石垣市)	31,082	34,219	4.2%	10.1%
10	浜崎町(市街地)(石垣市)	24,604	29,883	3.6%	21.5%
11	字白保(石垣市)	24,488	29,544	3.6%	20.6%
12	字川平(石垣市)	22,621	26,119	3.2%	15.5%
13	川平湾エリア	19,831	23,601	2.9%	19.0%
14	字新川(市街地)(石垣市)	12,985	17,421	2.1%	34.2%
15	字名蔵(石垣市)	14,113	16,793	2.0%	19.0%
16	八島町(市街地)(石垣市)	6,712	11,015	1.3%	64.1%
17	字大浜(市街地)(石垣市)	6,817	10,737	1.3%	57.5%
18	フサキビーチリゾート ホテル&ヴィラズ&フサキビ	11,268	9,562	1.2%	-15.1%
19	字伊原間(石垣市)	9,224	8,686	1.1%	-5.8%
20	字梓海(石垣市)	10,324	8,331	1.0%	-19.3%

急上昇ランキング

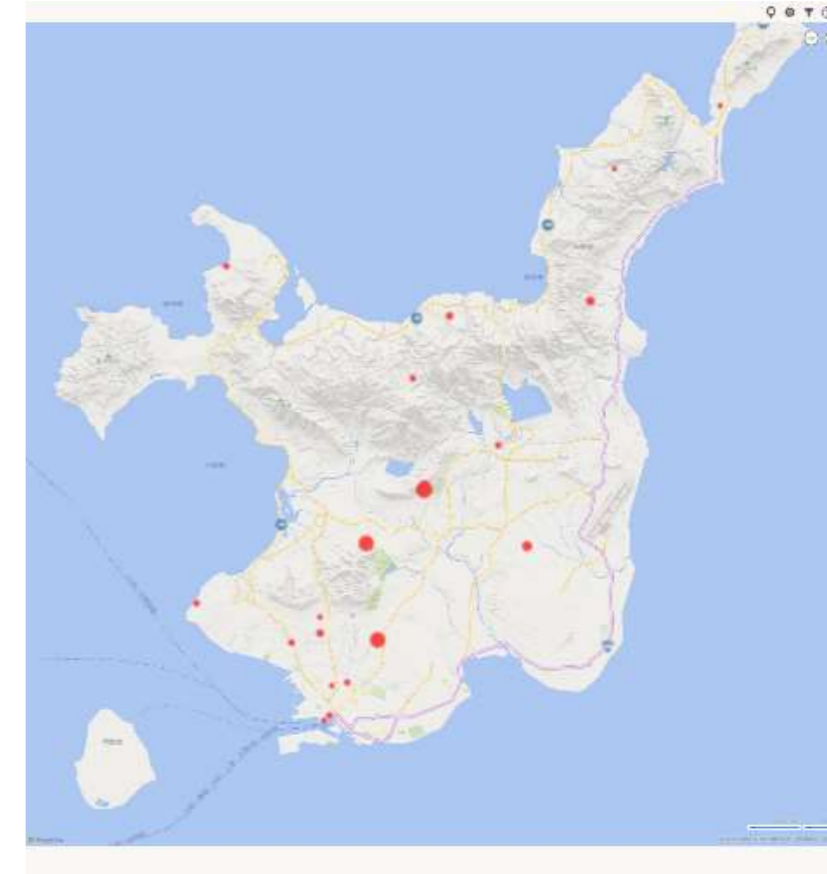
前月から今月にかけて来訪者が急増したスポットを知ることができます。急増の背景には、イベント効果や、SNS・メディアなどで話題になったケースなどが隠れていることがあります。要因を探り、地域の新たな資源を発見しましょう。



順位	名称	人数(前月)	人数(当月)	差分	増減率
01	字平得(市街地)(石垣市)	2,550	6,423	3,873	151.9%
02	八島町(石垣市)	1,464	3,629	2,165	147.9%
03	八島町(市街地)(石垣市)	6,712	11,015	4,303	64.1%
04	字大浜(石垣市)	1,445	2,340	895	61.9%
05	字大浜(市街地)(石垣市)	6,817	10,737	3,920	57.5%
06	字崎枝(石垣市)	2,887	4,314	1,427	49.4%
07	字白保(集落エリア)	3,672	5,158	1,486	40.5%
08	字新川(市街地)(石垣市)	12,985	17,421	4,436	34.2%
09	字真栄里(市街地)(石垣市)	49,131	65,144	16,013	32.6%
10	パンナ公園	1,563	2,072	509	32.6%
11	新栄町(市街地)(石垣市)	29,732	38,689	8,957	30.1%
12	浜崎町(市街地)(石垣市)	24,604	29,883	5,279	21.5%
13	字白保(石垣市)	24,488	29,544	5,056	20.6%
14	川平湾エリア	19,831	23,601	3,770	19.0%
15	字名蔵(石垣市)	14,113	16,793	2,680	19.0%
16	字登野城(市街地)(石垣市)	52,313	61,917	9,604	18.4%
17	南ぬ島 石垣空港	92,148	108,668	16,520	17.9%
18	字川平(石垣市)	22,621	26,119	3,498	15.5%
19	石垣市指定海水浴場 底地ビーチ	47	52	5	10.6%
20	字大川(市街地)(石垣市)	89,967	99,450	9,483	10.5%

急下降ランキング

前月から今月にかけて来訪者が激減したスポットを知ることができます。激減の背景には、イベント期間の終了や観光需要の変化などが隠れていることがあります。要因を探り、自市町村の課題発見に活用しましょう。



順位	名称	人数(前月)	人数(当月)	差分	増減率
01	字平得(石垣市)	8,639	1,412	-7,227	-83.7%
02	字大川(石垣市)	251	1,453	-1,202	-82.7%
03	字登野城(石垣市)	2,481	556	-1,925	-77.6%
04	字宮良(石垣市)	6,040	3,890	-2,150	-35.6%
05	字桃里(石垣市)	4,945	3,484	-1,461	-29.5%
06	字平久保(石垣市)	6,155	4,831	-1,324	-21.5%
07	石垣島鍾乳洞	5,915	4,731	-1,184	-20.0%
08	字梓海(石垣市)	10,324	8,331	-1,993	-19.3%
09	フサキビーチリゾート ホテル&ヴィラズ&フサキビ	11,268	9,562	-1,706	-15.1%
10	石垣港	49,899	46,545	-3,354	-6.7%
11	字伊原間(石垣市)	9,224	8,686	-538	-5.8%
12	字野底(石垣市)	2,419	2,350	-69	-2.9%
13	字石垣(市街地)(石垣市)	3,698	3,627	-71	-1.9%
14	字石垣(市街地)(石垣市)	31,082	34,219	3,137	10.1%
15	美崎町(市街地)(石垣市)	76,404	84,127	7,723	10.1%
16	字真栄里(石垣市)	701	772	71	10.1%
17	字新川(石垣市)	36,124	39,923	3,799	10.5%
18	字大川(市街地)(石垣市)	89,967	99,450	9,483	10.5%
19	石垣市指定海水浴場 底地ビーチ	47	52	5	10.6%
20	字川平(石垣市)	22,621	26,119	3,498	15.5%

※データ定義は別紙を参照ください。出典：おでかけウォッチャー

市町村	年月
01 那覇市	2022/4/1
02 石垣市	2022/5/1
03 石垣市	2022/6/1
04 石垣市	2022/7/1
05 石垣市	2022/8/1
06 石垣市	2022/9/1
07 石垣市	2022/10/1
08 石垣市	2022/11/1
09 石垣市	2022/12/1
10 石垣市	2023/1/1
11 石垣市	2023/2/1
12 石垣市	2023/3/1
13 石垣市	2023/4/1
14 石垣市	2023/5/1
15 石垣市	2023/6/1
16 石垣市	2023/7/1
17 石垣市	2023/8/1
18 石垣市	2023/9/1
19 石垣市	2023/10/1
20 石垣市	2023/11/1
21 石垣市	2023/12/1
22 石垣市	2024/1/1
23 石垣市	2024/2/1
24 石垣市	2024/3/1
25 石垣市	2024/4/1
26 石垣市	2024/5/1
27 石垣市	2024/6/1
28 石垣市	2024/7/1
29 石垣市	2024/8/1
30 石垣市	2024/9/1
31 石垣市	2024/10/1
32 石垣市	2024/11/1
33 石垣市	2024/12/1
34 石垣市	2025/1/1
35 石垣市	2025/2/1
36 石垣市	2025/3/1
37 石垣市	2025/4/1
38 石垣市	2025/5/1
39 石垣市	2025/6/1
40 石垣市	2025/7/1
41 石垣市	2025/8/1



対象エリア

石垣市

対象期間

2024年01月01日～2024年01月31日

Version

プロトタイプ版

周遊(市町村間)

自市町村の前後にどの市町村を訪れているかを表示しています。市町村間の協働プロモーションや市町村をまたぐモデルコースの開発、パンフレットや看板の設置先など自市町村の情報発信先の検討に活用できます。また急上昇・急下降を掘り下げることで、市町村間周遊の変化や兆しをつかむこともできます。

周遊ランキング

自市町村の前後に訪れている市町村を、来訪者が多い順に表示しています。市町村間周遊の現状ニーズ把握にお役立てください。

順位	名称	人数(前月)	人数(当月)	構成比	増減率
01	竹富町	89,514	104,588	65.3%	16.8%
02	那覇市	36,399	44,460	27.7%	22.1%
03	与那国町	5,158	7,892	4.9%	53.0%
04	宮古島市	2,048	2,163	1.3%	5.6%
05	豊見城市	184	229	0.1%	24.5%
06	名護市	77	200	0.1%	159.7%
07	糸満市	0	170	0.1%	0.0%
08	多良間村	0	129	0.1%	0.0%
09	北谷町	0	109	0.1%	0.0%
10	宜野湾市	0	108	0.1%	0.0%
11	恩納村	0	79	0.0%	0.0%
12	座間味村	0	78	0.0%	0.0%
13	沖縄市	50	51	0.0%	2.0%

急上昇ランキング

自市町村の前後に周遊している市町村のうち、前月から今月にかけて来訪者が急増した市町村を知ることができます。周遊関係の変化に注目し、新たな誘客の可能性を見出しましょう。

順位	名称	人数(前月)	人数(当月)	差分	増減率
01	名護市	77	200	123	159.7%
02	与那国町	5,158	7,892	2,734	53.0%
03	豊見城市	184	229	45	24.5%
04	那覇市	36,399	44,460	8,061	22.1%
05	竹富町	89,514	104,588	15,074	16.8%
06	宮古島市	2,048	2,163	115	5.6%
07	沖縄市	50	51	1	2.0%

急下降ランキング

自市町村の前後に周遊している市町村のうち、前月から今月にかけて来訪者が激減した市町村を知ることができます。周遊関係の変化から要因を探り、打ち手の必要性を検討しましょう。

順位	名称	人数(前月)	人数(当月)	差分	増減率
01	沖縄市	50	51	1	2.0%
02	宮古島市	2,048	2,163	115	5.6%
03	竹富町	89,514	104,588	15,074	16.8%
04	那覇市	36,399	44,460	8,061	22.1%
05	豊見城市	184	229	45	24.5%
06	与那国町	5,158	7,892	2,734	53.0%
07	名護市	77	200	123	159.7%

周遊(市町村内)

自市町村内のどの町丁目とどの町丁目を周遊しているか？を表示しています。地域内の周遊ルートを知ることで、モデルコースの開発やイベント開催や出店計画など地域づくりのヒントを得ることができます。また急上昇・急下降を掘り下げることで、地域内周遊の変化や兆しをつかむこともできます。

周遊ランキング

自市町村内の町丁目やスポットのうち、前後で訪れている来訪者が多い順に表示しています。市町村内周遊の現状ニーズ把握にお役立てください。

順位	名称	人数(前月)	人数(当月)	構成比	増減率
01	字大川(市街地)(石垣市) ⇄ 美崎町(市街地)(石垣市)	66,881	68,334	6.5%	2.2%
02	字登野城(市街地)(石垣市) ⇄ 美崎町(市街地)(石垣市)	17,378	35,812	3.4%	106.1%
03	字大川(市街地)(石垣市) ⇄ 字登野城(市街地)(石垣市)	29,140	35,239	3.3%	20.9%
04	字大川(市街地)(石垣市) ⇄ 字石垣(市街地)(石垣市)	30,825	34,198	3.2%	10.9%
05	南ぬ島 石垣空港 ⇄ 字白保(石垣市)	21,522	26,546	2.5%	23.3%
06	石垣港 ⇄ 美崎町(市街地)(石垣市)	23,451	24,028	2.3%	2.5%
07	字登野城(市街地)(石垣市) ⇄ 字真栄里(市街地)(石垣市)	24,116	21,725	2.1%	-9.9%
08	字大川(市街地)(石垣市) ⇄ 石垣港	17,975	17,376	1.7%	-3.3%
09	浜崎町(市街地)(石垣市) ⇄ 美崎町(市街地)(石垣市)	17,119	17,291	1.6%	1.0%
10	字川平(石垣市) ⇄ 川平湾エリア	18,142	16,771	1.6%	-7.6%
11	新栄町(市街地)(石垣市) ⇄ 美崎町(市街地)(石垣市)	13,548	16,278	1.5%	20.2%
12	字大川(市街地)(石垣市) ⇄ 字真栄里(市街地)(石垣市)	12,129	16,194	1.5%	33.5%
13	字石垣(市街地)(石垣市) ⇄ 美崎町(市街地)(石垣市)	9,492	14,548	1.4%	53.3%
14	字大川(市街地)(石垣市) ⇄ 新栄町(市街地)(石垣市)	11,492	13,038	1.2%	13.5%
15	南ぬ島 石垣空港 ⇄ 字真栄里(市街地)(石垣市)	10,727	12,483	1.2%	16.4%
16	字真栄里(市街地)(石垣市) ⇄ 美崎町(市街地)(石垣市)	10,323	11,191	1.1%	8.4%
17	字大浜(市街地)(石垣市) ⇄ 字真栄里(市街地)(石垣市)	13,000	11,105	1.1%	-14.6%
18	新栄町(市街地)(石垣市) ⇄ 浜崎町(市街地)(石垣市)	8,254	11,058	1.1%	34.0%
19	南ぬ島 石垣空港 ⇄ 美崎町(市街地)(石垣市)	8,320	10,321	1.0%	24.1%
20	字平得(市街地)(石垣市) ⇄ 字登野城(市街地)(石垣市)	2,921	9,731	0.9%	233.1%

急上昇ランキング

自市町村内の町丁目やスポットのうち、前月から今月にかけて、前後で訪れている来訪者が急増した町丁目やスポットを知ることができます。周遊関係の変化に注目し、新たな誘客の可能性を見出しましょう。

順位	名称	人数(前月)	人数(当月)	差分	増減率
01	字名蔵(石垣市) ⇄ 字大浜(市街地)(石垣市)	38	548	510	1,342.1%
02	八島町(市街地)(石垣市) ⇄ 字平得(市街地)(石垣市)	58	689	631	1,087.9%
03	八島町(市街地)(石垣市) ⇄ 字名蔵(石垣市)	32	353	321	1,003.1%
04	字宮良(石垣市) ⇄ 字平得(市街地)(石垣市)	47	478	431	917.0%
05	字平得(石垣市) ⇄ 新栄町(市街地)(石垣市)	72	696	624	866.7%
06	字真栄里(市街地)(石垣市) ⇄ 字真栄里(石垣市)	503	3,769	3,266	649.3%
07	字大浜(石垣市) ⇄ 新栄町(市街地)(石垣市)	49	353	304	620.4%
08	字大浜(市街地)(石垣市) ⇄ 字真栄里(石垣市)	65	458	393	604.6%
09	字平得(市街地)(石垣市) ⇄ 字石垣(市街地)(石垣市)	40	272	232	580.0%
10	字大浜(市街地)(石垣市) ⇄ 字野底(石垣市)	33	195	162	490.9%
11	字新川(石垣市) ⇄ 字桃里(石垣市)	75	414	339	452.0%
12	八島町(石垣市) ⇄ 字川平(石垣市)	58	307	249	429.3%
13	字石垣(市街地)(石垣市) ⇄ 川平湾エリア	229	1,083	854	372.9%
14	字川平(石垣市) ⇄ 字桃里(石垣市)	50	227	177	354.0%
15	字桴海(石垣市) ⇄ 字登野城(石垣市)	38	169	131	344.7%
16	字名蔵(石垣市) ⇄ 字大浜(市街地)(石垣市)	68	291	223	327.9%
17	字真栄里(石垣市) ⇄ 美崎町(市街地)(石垣市)	110	467	357	324.5%
18	字新川(石垣市) ⇄ 字白保(集落エリア)	135	563	428	317.0%
19	字伊原間(石垣市) ⇄ 字大浜(市街地)(石垣市)	120	487	367	305.8%
20	字川平(石垣市) ⇄ 字登野城(石垣市)	62	251	189	304.8%

急下降ランキング

自市町村内の町丁目やスポットのうち、前月から今月にかけて、前後で訪れている来訪者が激減した町丁目やスポットを知ることができます。周遊関係の変化から要因を探りましょう。

順位	名称	人数(前月)	人数(当月)	差分	増減率
01	字大川(石垣市) ⇄ 字真栄里(市街地)(石垣市)	580	42	-538	-92.8%
02	字平得(石垣市) ⇄ 美崎町(市街地)(石垣市)	971	117	-854	-88.0%
03	パンナ公園 ⇄ 浜崎町(市街地)(石垣市)	552	70	-482	-87.3%
04	フサキビーチリゾート ホテル&ヴィラズ&フサキビーチ ⇄ 字平得(市街地)(石垣市)	382	68	-314	-82.2%
05	パンナ公園 ⇄ フサキビーチリゾート ホテル&ヴィラズ&フサキビーチ	228	42	-186	-81.6%
06	字名蔵(石垣市) ⇄ 字桃里(石垣市)	264	49	-215	-81.4%
07	八島町(石垣市) ⇄ 南ぬ島 石垣空港	166	36	-130	-78.3%
08	八島町(市街地)(石垣市) ⇄ 石垣島鍾乳洞	221	49	-172	-77.8%
09	字大川(市街地)(石垣市) ⇄ 字桃里(石垣市)	599	139	-460	-76.8%
10	字崎枝(石垣市) ⇄ 浜崎町(市街地)(石垣市)	558	134	-424	-76.0%
11	石垣港 ⇄ 字白保(集落エリア)	384	93	-291	-75.8%
12	八島町(市街地)(石垣市) ⇄ 字桴海(石垣市)	281	70	-211	-75.1%
13	字平得(石垣市) ⇄ 字白保(石垣市)	1,492	377	-1,115	-74.7%
14	字大川(石垣市) ⇄ 字新川(石垣市)	243	62	-181	-74.5%
15	字新川(石垣市) ⇄ 字登野城(石垣市)	329	85	-244	-74.2%
16	フサキビーチリゾート ホテル&ヴィラズ&フサキビーチ ⇄ 字桴海(石垣市)	184	54	-130	-70.7%
17	字平得(石垣市) ⇄ 石垣島鍾乳洞	153	47	-106	-69.3%
18	字大川(石垣市) ⇄ 字登野城(市街地)(石垣市)	624	192	-432	-69.2%
19	字桴海(石垣市) ⇄ 浜崎町(市街地)(石垣市)	213	70	-143	-67.1%
20	字桴海(石垣市) ⇄ 字石垣(石垣市)	247	84	-163	-66.0%

※データ定義は別紙を参照ください。出典：おでかけウォッチャー

対象エリア

石垣市

対象期間

2024年01月01日～2024年01月31日

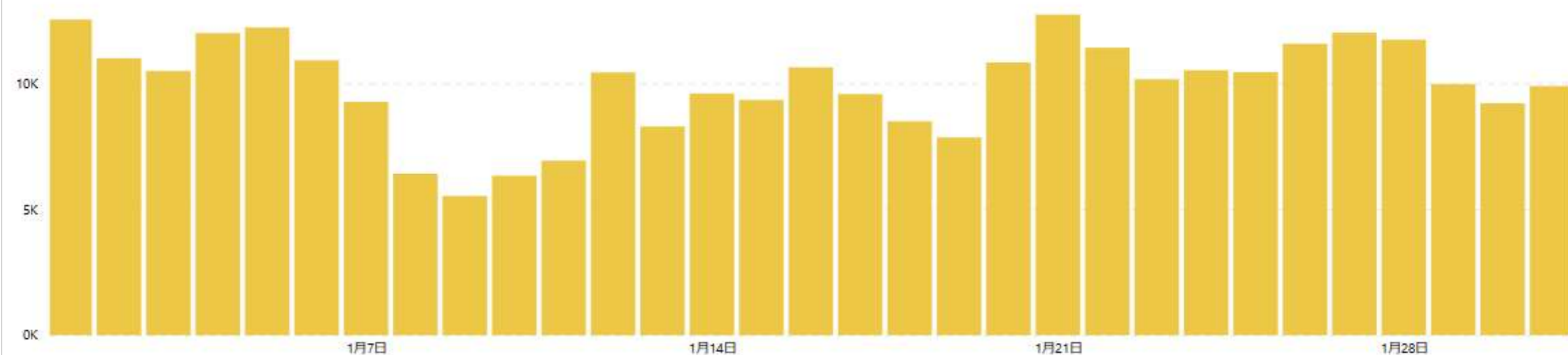
Version

プロトタイプ版

日別来訪者(どれくらい来ているの?)

日別推移

日別の来訪者数の推移を確認できます。日々のアップダウンを確認することで、プロモーションやイベント等取り組みの効果検証にも活用できます。また、特に取り組みを行っていないのに来訪者数が伸びている場合は、増加の背景を探ることで新たな誘客資源の発掘に繋がる可能性もあります。



対象エリア

那覇市

対象期間

2023年12月01日～2023年12月31日

Version

プロトタイプ版

データ定義

1	使用されているデータ	スマートフォンアプリ利用者から許諾を得て取得したGPS位置情報データ(※データは個人を特定できない形式に加工して使用)
2	データの集計対象となるアプリ	国内のスマホアプリ140種類以上が対象 (例) 公共交通機関の乗換案内やエンタメアプリなど。※具体的な導入アプリ名については非公表
3	発地地域	直近2ヶ月間での夜間滞在エリアの出現日数が一定を上回る250mメッシュを定義
4	勤務地域	直近2ヶ月間での昼間滞在エリアの出現日数が一定を上回る250mメッシュを定義
5	調査対象スポット	沖縄県内で登録された1,684箇所のスポット来訪者 ※2023年12月分より一部スポットを変更・追加
6	スポット登録定義	<p>沖縄県内全域を、町丁目単位およびスポット単位で沖縄県内全域を網羅する形で1,684箇所指定。</p> <p>〈登録パターン①〉</p> <ul style="list-style-type: none"> ・町丁目単位 <p>〈登録パターン②〉</p> <ul style="list-style-type: none"> ・空港、港湾(フェリー)、モノレール駅 ・道の駅 ・主要ビーチ(沖縄県の定める主要水浴場) <p>参考：https://www.pref.okinawa.jp/site/kankyo/hozen/mizu_tsuchi/water/20140603suiyokujo.html</p> <ul style="list-style-type: none"> ・世界遺産 ・来訪者数の多い訪問地 <p>2020/10/1～2021/9/30の1年間において1日あたりの来訪者数が100人以上のスポット</p> <p>※選定基準 ①1つの町丁目において、複数の分析対象スポットが存在する ②分析対象スポットが複数の町丁目に含まれる</p> <ul style="list-style-type: none"> ・地域より別途登録への指定があったスポット
7	来訪者数	発地から0.5km以上離れ、かつ位置情報ログ(5～15分間隔で取得)が勤務地域ではない同一観光スポット指定メッシュ内に連続して1日2回以上記録された人数をカウント
8	観光スポット来訪者	予め指定した複合10mメッシュへの来訪者を、当該観光スポット来訪者と定義
9	市町村来訪者	市町村内いずれかの観光スポット来訪者を各市町村来訪者と定義。 同日中に複数回、同市区町村を来訪した場合はユニーク(1人)としてカウントし、市町村を跨いで滞在した場合、それぞれの市区町村で1カウントずつ来訪となる。 尚、同日中にA市・B市を訪れていた場合、A市・B市で各1カウントとなり、A市・B市を含む県全域では2カウントとなる。
10	属性	アンケート情報等をもとに一部の推定性年代を男女別20～69歳まで10歳刻みで表示
11	周遊	同一日にて複数観光スポット来訪者をスポット間、 または来訪順序の前・後別に人数集計(A→B→Cの場合、A→B、B→Cでそれぞれ1カウント)
12	表示しているデータ	取得された元データを、拡大推計(住民基本台帳人口に占める取得サンプル全数の居住者割合をもとに都道府県別に拡大)し集計)
13	おきなわ観光地域カルテ連携タイミング	毎月月初に前々月分のカルテを連携(OCVB公式Webサイトにて公開)
14		
15		

※データ定義は別紙を参照ください。出典：おでかけウォッチャー